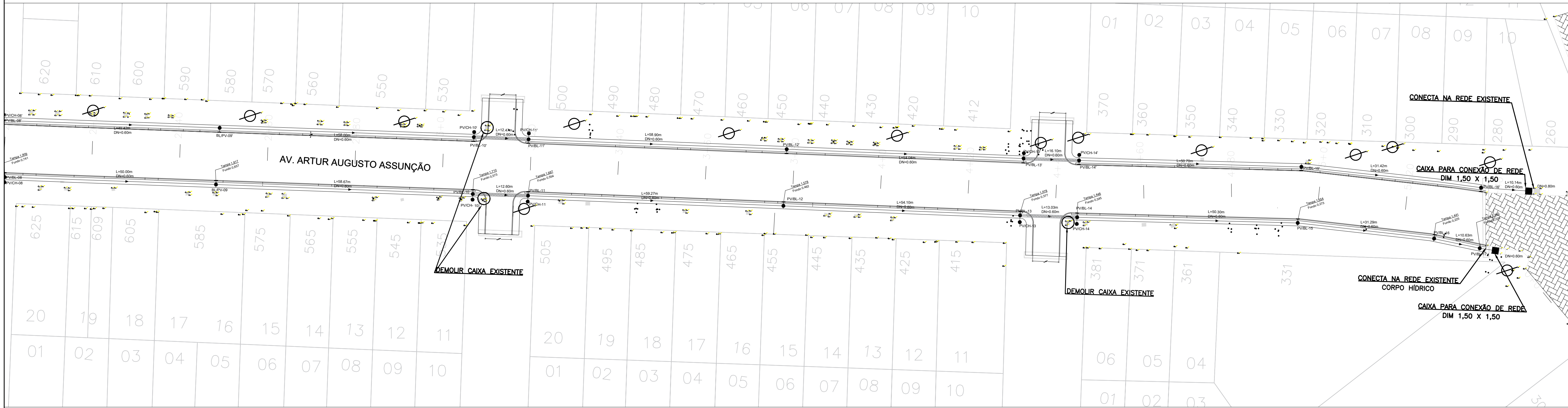
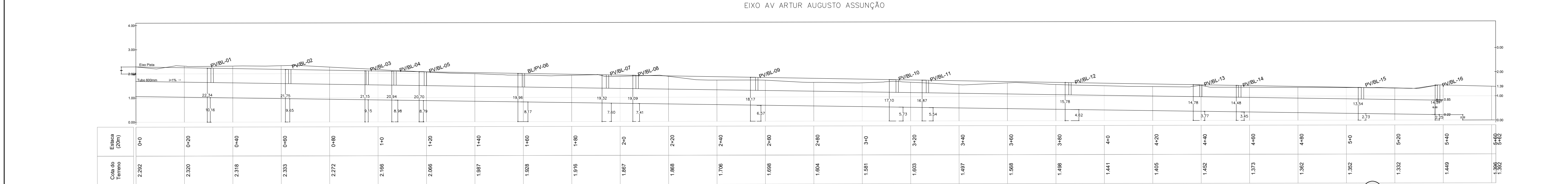


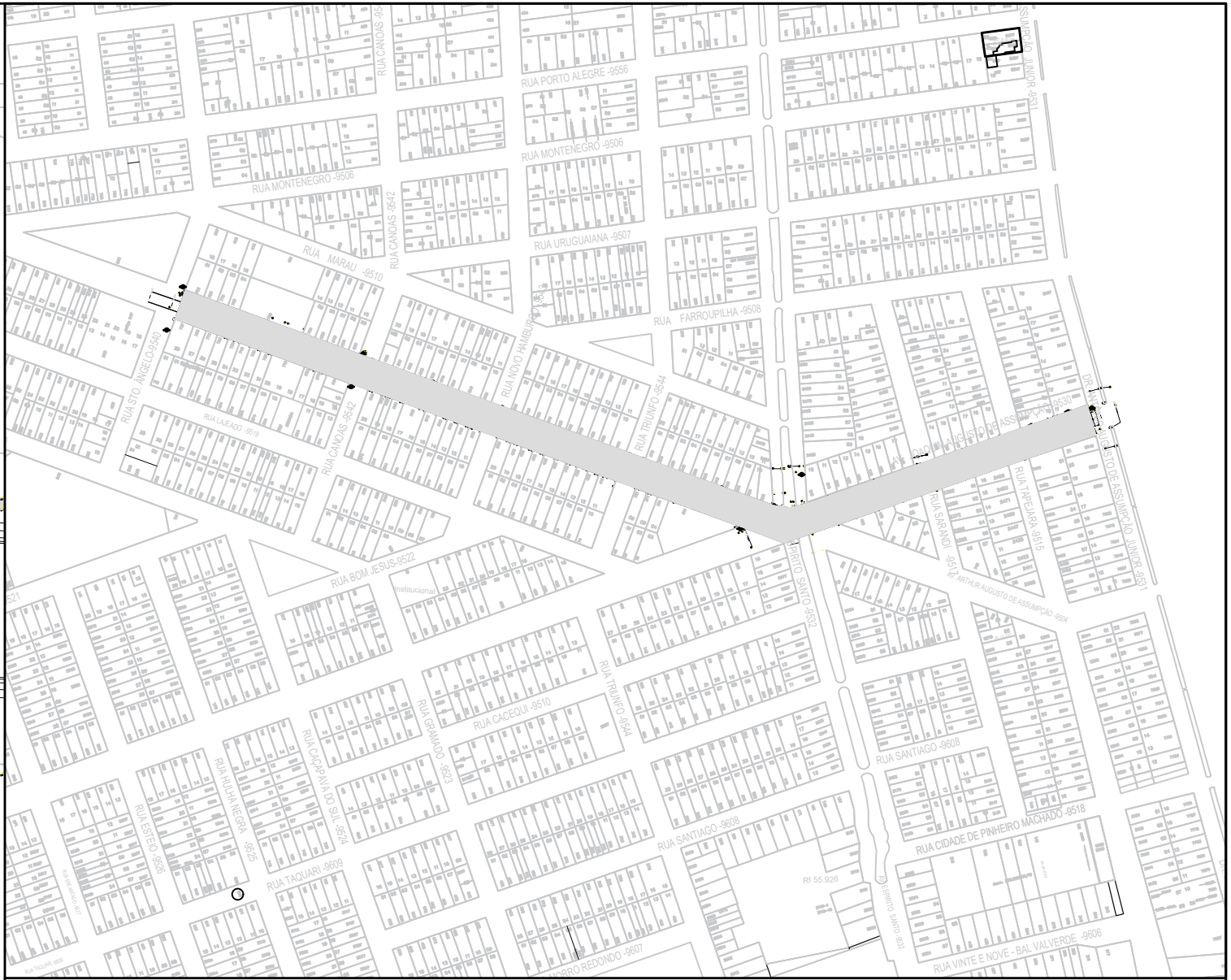
01) Trecho Av. Arthur Assunção



02) Trecho Av. Arthur Assunção



03) Perfil Av. Arthur Assunção



vamos
compartilhar
a cidade

PREFEITURA

PROJETO

Vias Laranjal

DIREITOS AUTORAIS RESERVADOS. PROIBIDA A REPRODUÇÃO TOTAL OU PARCIAL DESTES DESENHOS SEM O EXPRESSO CONSENTIMENTO DO PROPRIETÁRIO

TÍTULO DO DESENHO

DRENAGEM

ESCALA: 1:2000

MUNICÍPIO: **PELOTAS**

ESTADO: **RIO GRANDE DO SUL**

LOGRADOURO: **Av. Arthur Augusto Assunção**

CÓDIGO DO DESENHO: **PMP-LARANJAL-DRE-REV 2.0**

NÚMERO DA REVISÃO: **00**

DATA: **Março/2020**

PRANCHAS: **01/03**

EQUIPE TÉCNICA

EDUARDO MATHES
ENGENHEIRO CIVIL (CREA/RG 149.738)

Rua Mena Barreto, 752 - Pelotas/RS - CEP: 96085-000
Fone: (51) 33101350 - (51) 33101353
Email: seplap@pelotas.rs.gov.br

SECRETARIA DE
PLANEJAMENTO E GESTÃO

Pelotas
prefeitura de
vamos compartilhar a cidade